







MAPA BASE AMAZONIA OCCIDENTAL

Escala 1: 3.500.000



LEYENDA

-  Límite departamental
-  Límites Municipiales
-  Rios
-  Área Protegida Nacional
-  Área Protegida No Implementada
-  Área Protegida Municipal

Fuentes Cartográficas

Áreas Protegidas SERNAP - PAF BOL/
PLUS-BENI y datos de campo
Municipios, caminos, rios - GEOSYSTEMS

Datos cartográficos

Proyección Geográfica - Datum WGS 84 -
Esferoide WGS 84

Proyecto "Evaluación de Áreas
Protegidas de la Amazonia Boliviana"
financiado por la Fundación W. Alton Jones

Elaborado por Geovana Carreño, Depto. de Geografía e
Informática del Museo Noel Kempff Mercado.
Santa Cruz, Agosto del 2001.

