















LEYENDA

	Bosque Húmedo Estacional		Bambú (?) en Perú		Nube		Camino
	Bosque Inundado		Rios y Lagos		Area Antrópica		Límite Legal de la Reserva
	Savana		Sombra		Bosque Secundario		Límite Propuesto por Zonisig
							Límite Alternativo
							Límite Internacional



Fuentes: Imágenes de NASA Landsat Pathfinder Humid Tropical Deforestation Project, 002_068 (13/07/92), 001_068 (15/06/93), 233_068 (18/06/95), y 002_069 (27/07/91). Vectoriales de Plan de Acción Forestal (PAF-BOL), La Paz y de Zonisig, La Paz

Proyecto 'Evaluación de Areas Protegidas de la Amazonía Boliviana', financiado por la Fundación W. Alton Jones

Mapa elaborado por Karen Minkowski, Depto. de Geografía e Informática, Museo de Historia Natural Noel Kempf Mercado, Santa Cruz, abril del 2001.