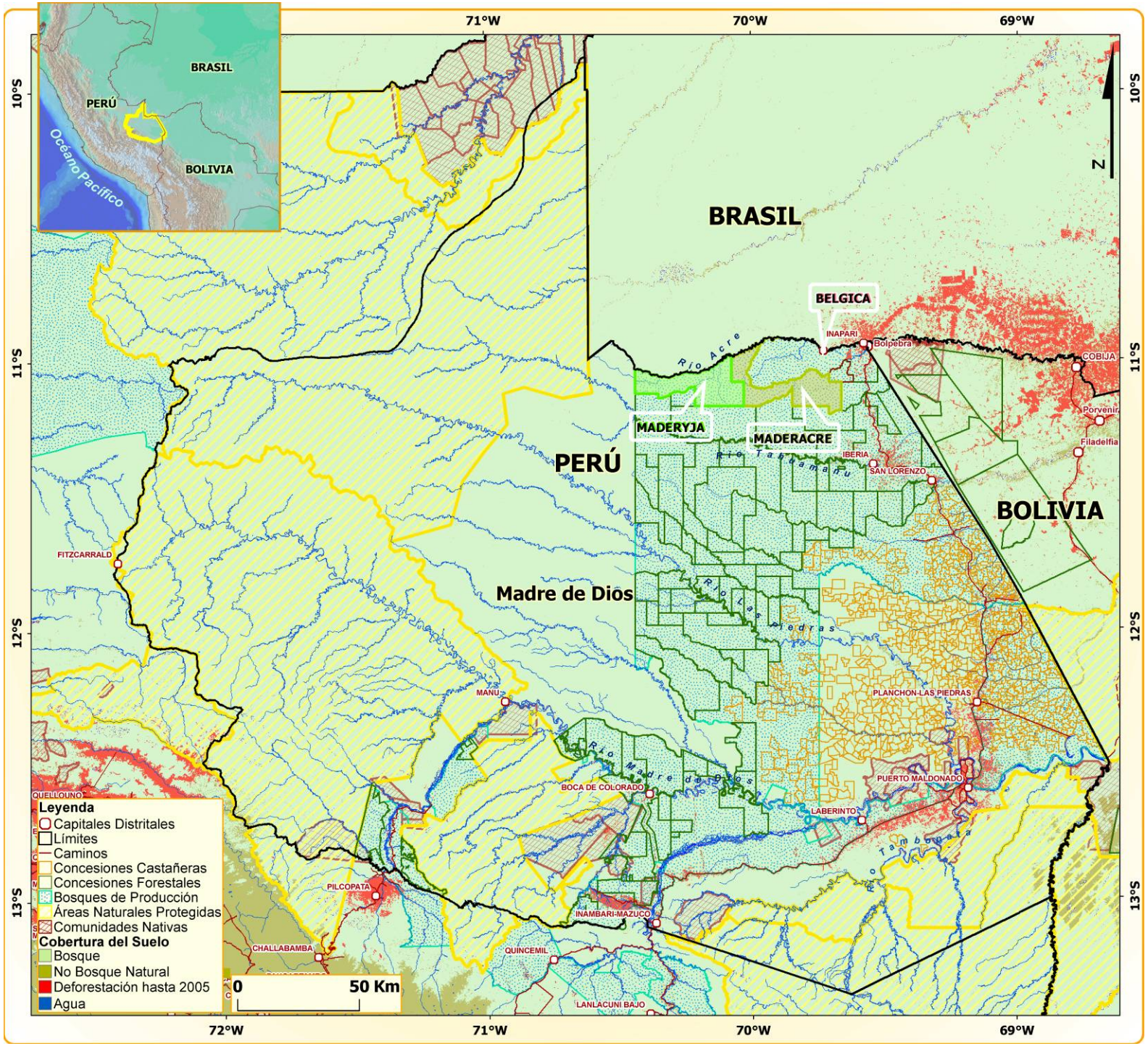
BRASIL
PERÚ
BOLIVIA
Océano Pacífico
71°W
70°W
69°W
72°W
10°S
11°S
12°S
13°S
N
BELGICA
INAPARI
Bolpebra
COBIJA
Porvenir
Filadelfia
Río Acre
MADERYJA
MADERACRE
IBERIA
SAN LORENZO
Río Tahuamanu
Río Las Piedras
FITZCARRALD
Madre de Dios
MANU
PLANCHON-LAS PIEDRAS
Río Madre de Dios
BOCA DE COLORADO
PUERTO MALDONADO
LABERINTO
Río Tambopata
QUELLOUNO
PILCOPATA
INAMBARI-MAZUCO
CHALLABAMBA
QUINCEMIL
LANLACUNI BAJO
Leyenda
Capitales Distritales
Límites
Caminos
Concesiones Castañeras
Concesiones Forestales
Bosques de Producción
Áreas Naturales Protegidas
Comunidades Nativas
Cobertura del Suelo
Bosque
No Bosque Natural
Deforestación hasta 2005
Agua
0
50 Km

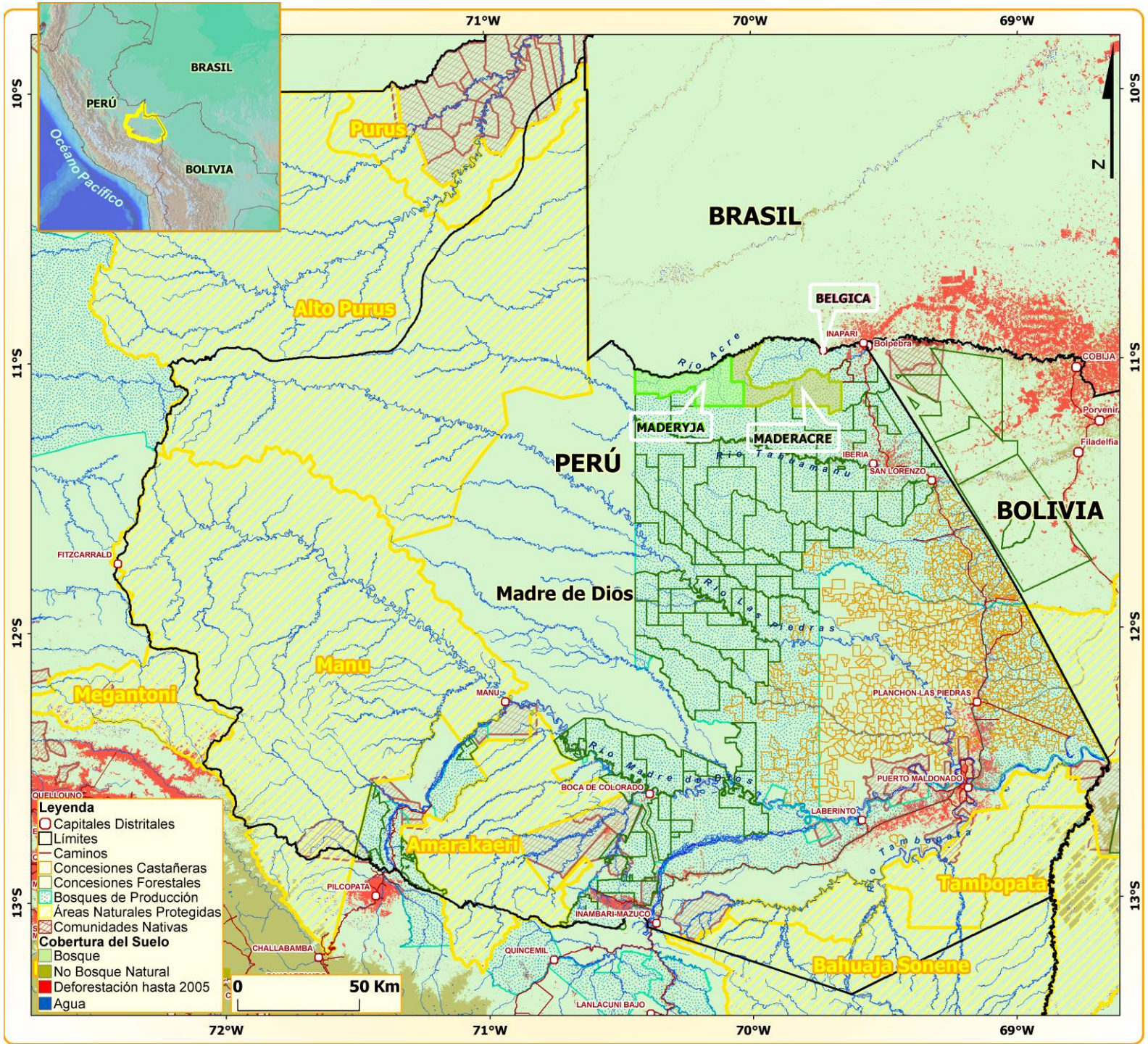
BRASIL
PERÚ
BOLIVIA
Océano Pacífico
71°W
70°W
69°W
72°W
10°S
11°S
12°S
13°S
N
Purus
Alto Purus
Manu
Megantoni
Amarakaeri
Madre de Dios
Tambopata
Bahuaja Sonene
BELGICA
INAPARI
Bolpebra
COBIJA
Porvenir
Filadelfia
MADERYJA
MADERACRE
IBERIA
SAN LORENZO
FITZCARRALD
MANU
BOCA DE COLORADO
PLANCHON-LAS PIEDRAS
PUERTO MALDONADO
LABERINTO
PILCOPATA
INAMBARI-MAZUCO
CHALLABAMBA
QUINCEMIL
LANLACUNI BAJO
QUELLOUNO
Río Acre
Río Tahuamanu
Río Las Piedras
Río Madre de Dios
Río Tambopata
Leyenda
Capitales Distritales
Límites
Caminos
Concesiones Castañeras
Concesiones Forestales
Bosques de Producción
Áreas Naturales Protegidas
Comunidades Nativas
Cobertura del Suelo
Bosque
No Bosque Natural
Deforestación hasta 2005
Agua
0
50 Km

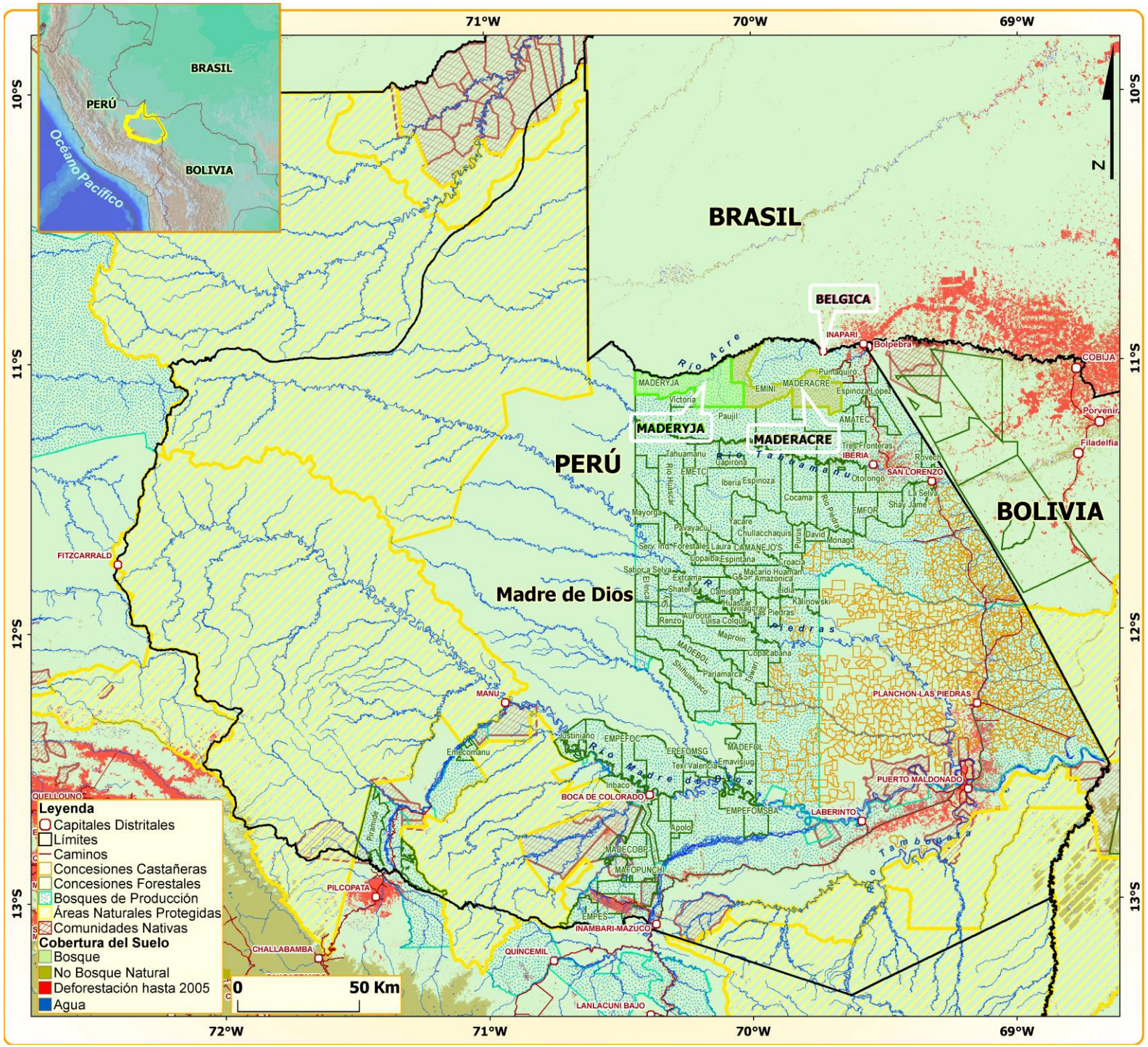
BRASIL
PERÚ
BOLIVIA
Océano Pacífico
Madre de Dios
MADERYJA
MADERACRE
BELGICA
INAPARI
Bolpebra
COBIJA
Porvenir
Filadelfia
IBERIA
SAN LORENZO
FITZCARRALD
MANU
PLANCHON-LAS PIEDRAS
PUERTO MALDONADO
LABERINTO
BOCA DE COLORADO
PILCOPATA
CHALLABAMBA
INAMBARI-MAZUCO
QUINCEMIL
LANLACUNI BAJO
QUELLOUNO
Río Acre
Río Madre de Dios
Río Piedras
Río Tambopata
Río Inambari
Río Piranias
Río Manu
Río Heath
Río Yavari
Río Purus
Río Yaco
Río Tahuamanu
Río Chilive
Río Yaverija
Río Shiringayoc
Río Tacuatia
Río Pariamarca
Río Shiluahuaco
Río Mapoin
Río Tacuatia

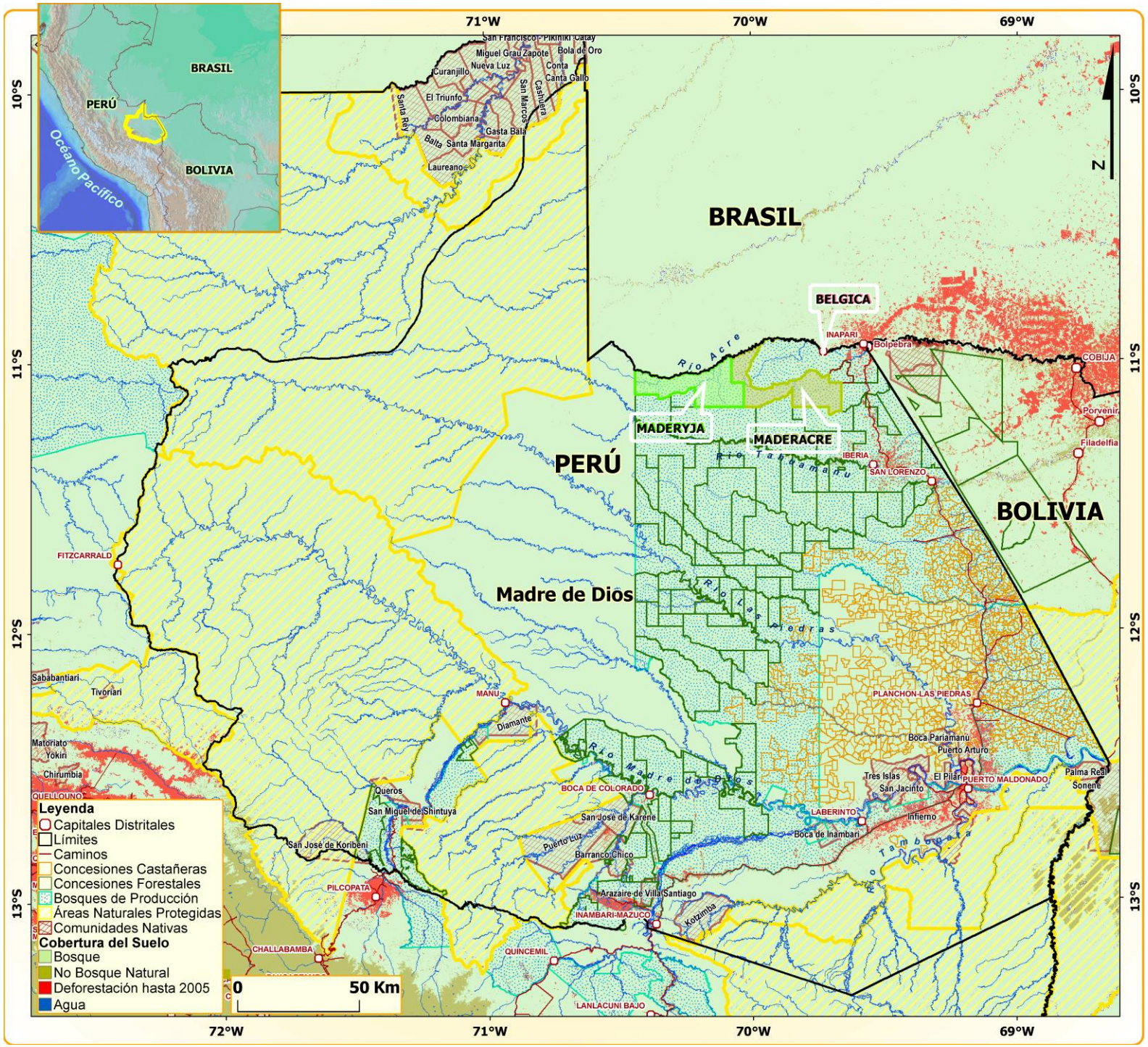
BRASIL
PERÚ
BOLIVIA
Océano Pacífico
71°W
70°W
69°W
72°W
10°S
11°S
12°S
13°S
N
BELGICA
INAPARI
Bolpebra
COBIJA
Porvenir
Filadelfia
MADERYJA
MADERACRE
IBERIA
SAN LORENZO
Río Acre
Río Tahuamanu
Río Las Piedras
Río Madre de Dios
Río Tambopata
FITZCARRALD
Madre de Dios
PLANCHON-LAS PIEDRAS
Boca Pariamanu
Puerto Arturo
Tres Islas
El Pilar
PUERTO MALDONADO
Palma Real
Sonene
San Jacinto
Infierno
LABERINTO
Boca de Inambari
MANU
Diamante
BOCA DE COLORADO
San José de Karene
Puerto Luz
Barranco Chico
Queros
San Miguel de Shintuya
San José de Koribeni
PILCOPATA
CHALLABAMBA
Arazaire de Villa Santiago
INAMBARI-MAZUCO
Kotzimba
QUINCEMIL
LANLACUNI BAJO
Sababantiari
Tivoriari
Matoriato
Yokiri
Chirumbia
QUELLOUNO
San Francisco
Pikiniki
Catay
Miguel Grau
Zapote
Bola de Oro
Nueva Luz
Conta
Canta Gallo
Curanjillo
El Triunfo
Colombiana
Gasta Bala
Santa Rosa
Balta
Santa Margarita
Laureano
San Marcos
Cashuela
Leyenda
Capitales Distritales
Límites
Caminos
Concesiones Castañeras
Concesiones Forestales
Bosques de Producción
Áreas Naturales Protegidas
Comunidades Nativas
Cobertura del Suelo
Bosque
No Bosque Natural
Deforestación hasta 2005
Agua
0
50 Km

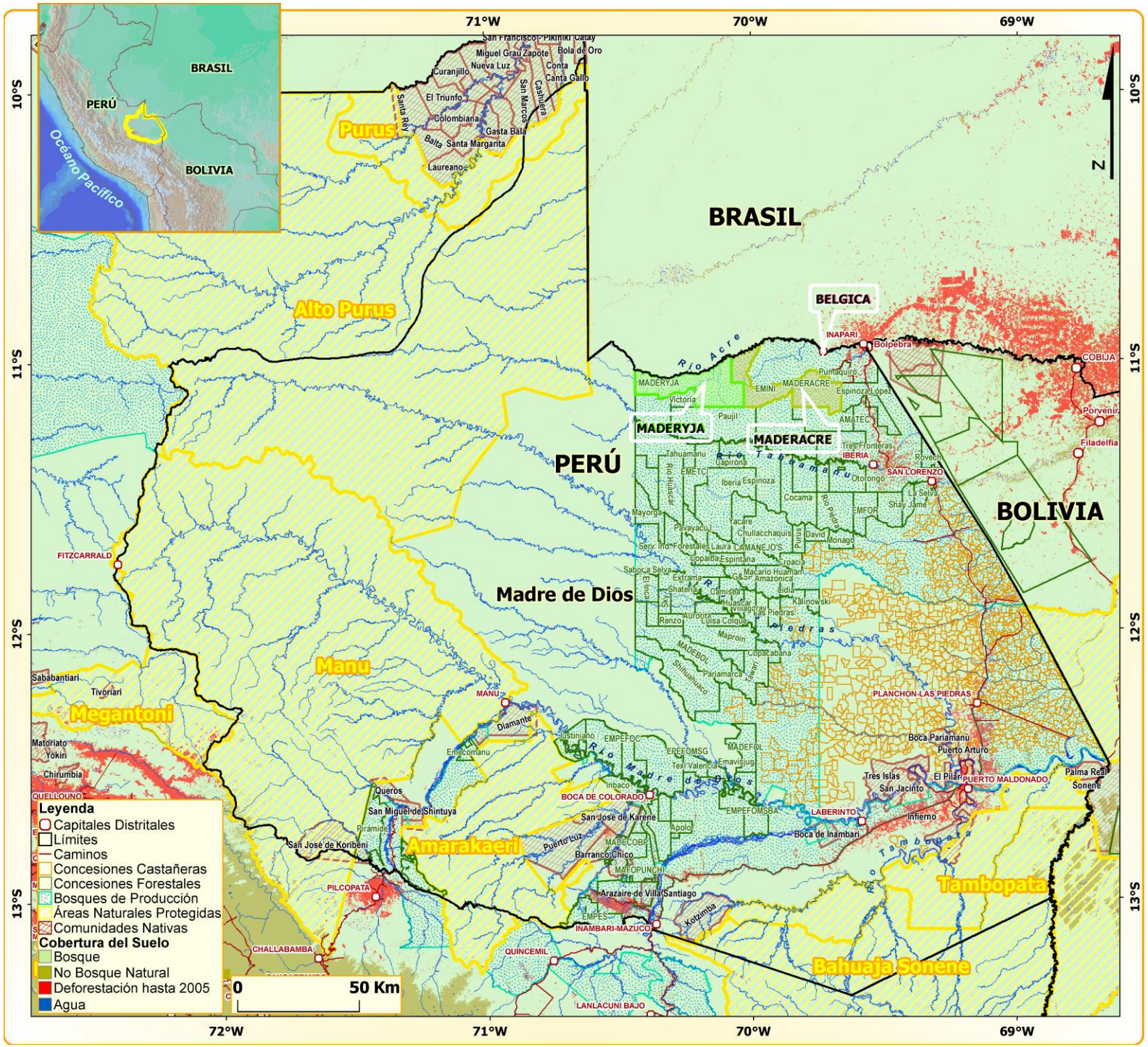
BRASIL
PERÚ
BOLIVIA
Océano Pacífico
Purus
Alto Purus
Madre de Dios
Manu
Megantoni
Amarakaeri
Tambopata
Bahuaja Sonene
BELGICA
INAPARI
Bolpebra
COBIJA
Porvenir
Filadelfia
MADERYJA
MADERACRE
IBERIA
SAN LORENZO
FITZCARRALD
MANU
PLANCHON-LAS PIEDRAS
BOCA DE COLORADO
LABERINTO
PUERTO MALDONADO
PILCOPATA
CHALLABAMBA
QUINCEMIL
INAMBARI-MAZUCO
LANLACUNI BAJO
Leyenda
Capitales Distritales
Límites
Caminos
Concesiones Castañeras
Concesiones Forestales
Bosques de Producción
Áreas Naturales Protegidas
Comunidades Nativas
Cobertura del Suelo
Bosque
No Bosque Natural
Deforestación hasta 2005
Agua
0
50 Km
71°W
70°W
69°W
72°W
10°S
11°S
12°S
13°S
N