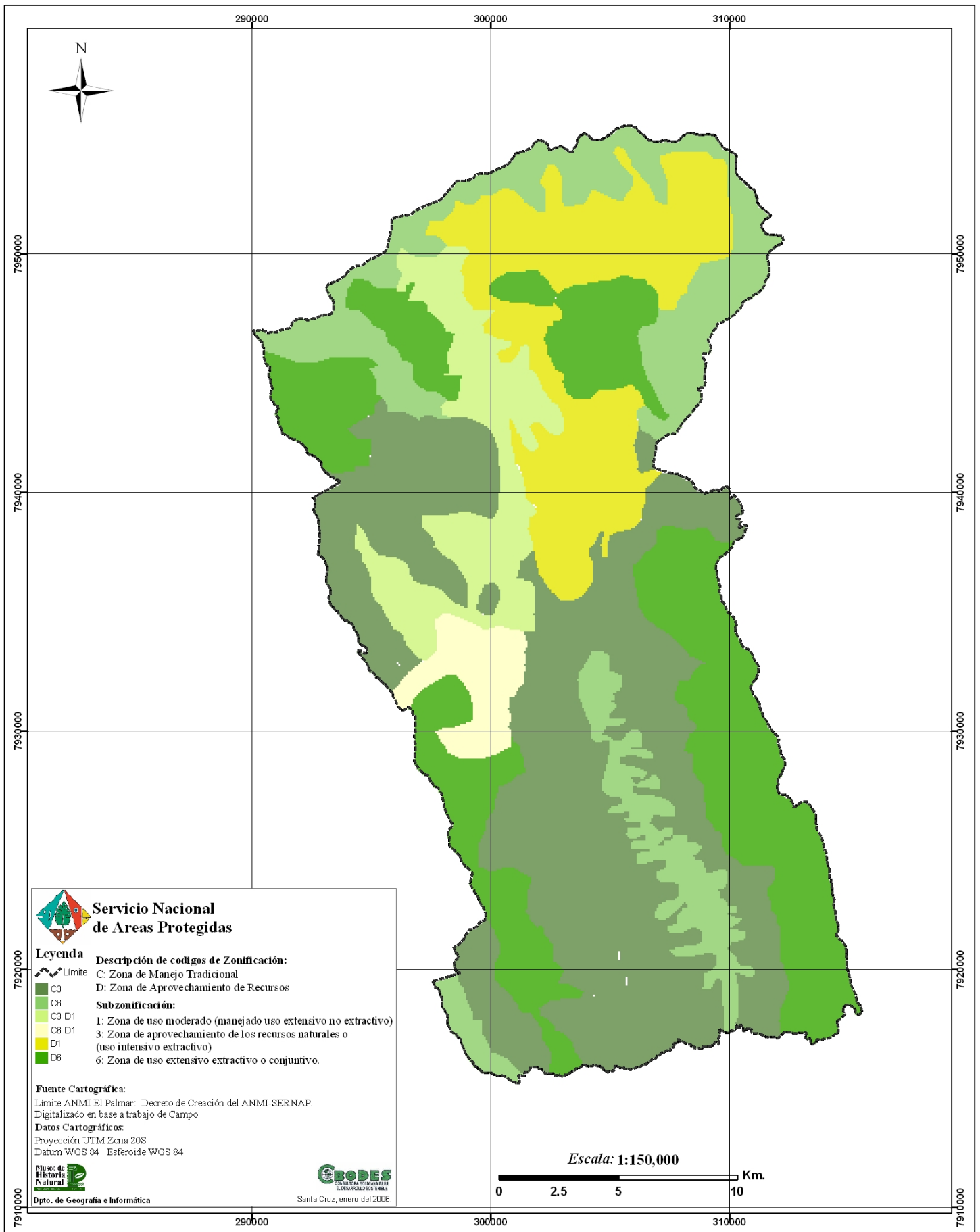









# Area Natural de Manejo Integrado El Palmar

## Mapa de Zonificación Estratégica según el aprovechamiento de los RRNN



**Servicio Nacional de Areas Protegidas**

**Leyenda**

 Límite  
 C3  
 C6  
 C3 D1  
 C6 D1  
 D1  
 D6

**Descripción de códigos de Zonificación:**  
 C: Zona de Manejo Tradicional  
 D: Zona de Aprovechamiento de Recursos

**Subzonificación:**  
 1: Zona de uso moderado (manejado uso extensivo no extractivo)  
 3: Zona de aprovechamiento de los recursos naturales o (uso intensivo extractivo)  
 6: Zona de uso extensivo extractivo o conjuntivo.

**Fuente Cartográfica:**  
 Límite ANMI El Palmar: Decreto de Creación del ANMI-SERNAP.  
 Digitalizado en base a trabajo de Campo

**Datos Cartográficos:**  
 Proyección UTM Zona 20S  
 Datum WGS 84 Esferoide WGS 84

Museo de Historia Natural  
 Dpto. de Geografía e Informática

**COBDES**  
 COMISIÓN COORDINADORA DEL BIODIVERSIDAD SOSTENIBLE  
 Santa Cruz, enero del 2006.

