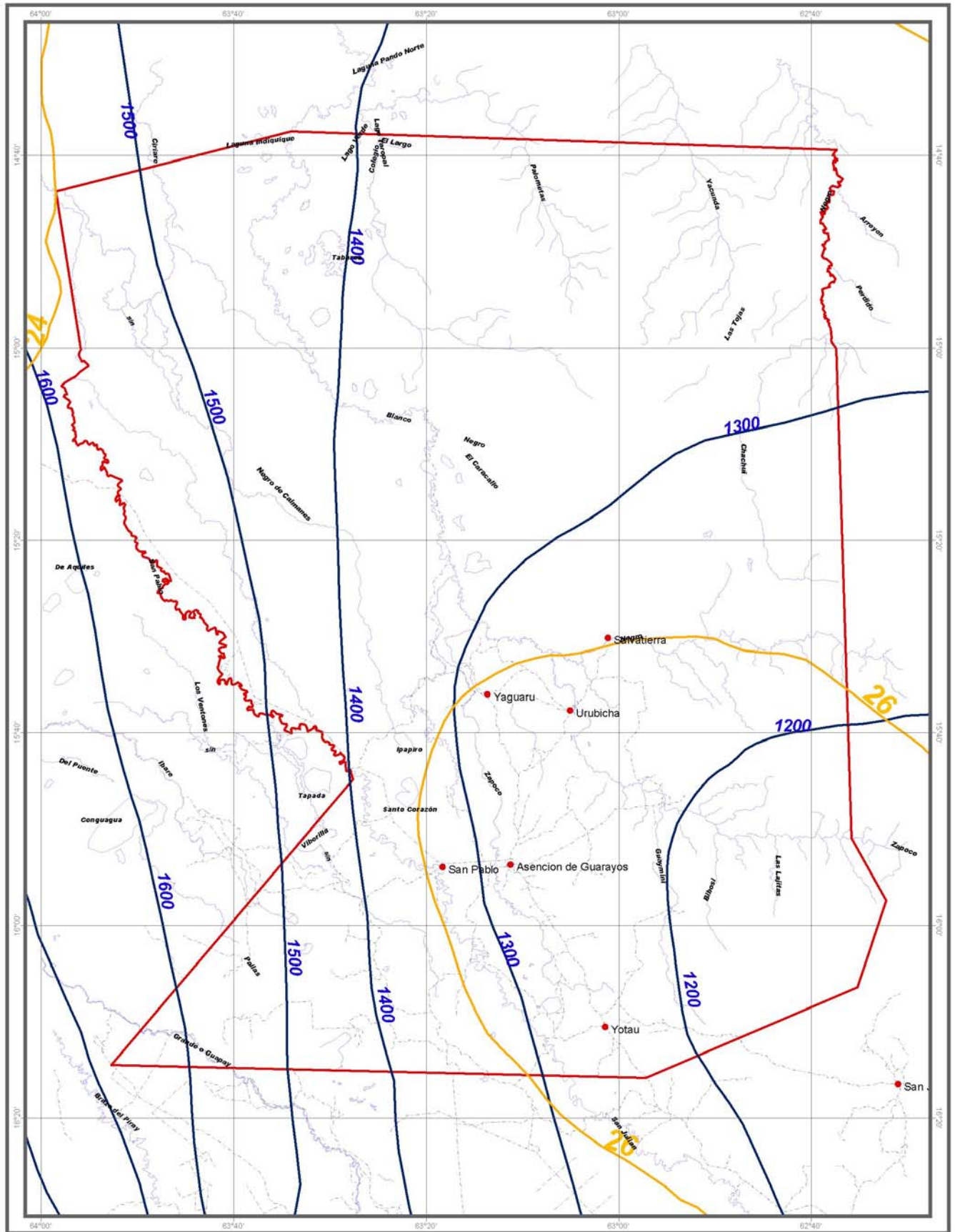








Proyecto "Evaluación de la Biodiversidad de la TCO Guarayos"

MAPA DE ISOYETAS E ISOTERMAS

Escala 1:700.000



Leyenda

-  Limite de la TCO Guarayos
-  Comunidades de la TCO Guarayos
-  Rios
-  Isoyetas
-  Isotermas
-  Caminos

Ubicación TCO Guarayos



0 5 10 15 20 25 30 35 Km.



Fuente Cartográfica

Limite de la Demanda
TCO Guarayos, M.H.N.N.K.M.
Comunidades, Caminos y Rios
CPTI (Centro de Planificación
Territorial Indígena, CIDOB)
Isoyetas e Isotermas
FAO/TCP-BOL/6611,1997

Datos Cartográficos

Sistema de Coordenadas Geográficas
Datum y Esferoide WGS84

