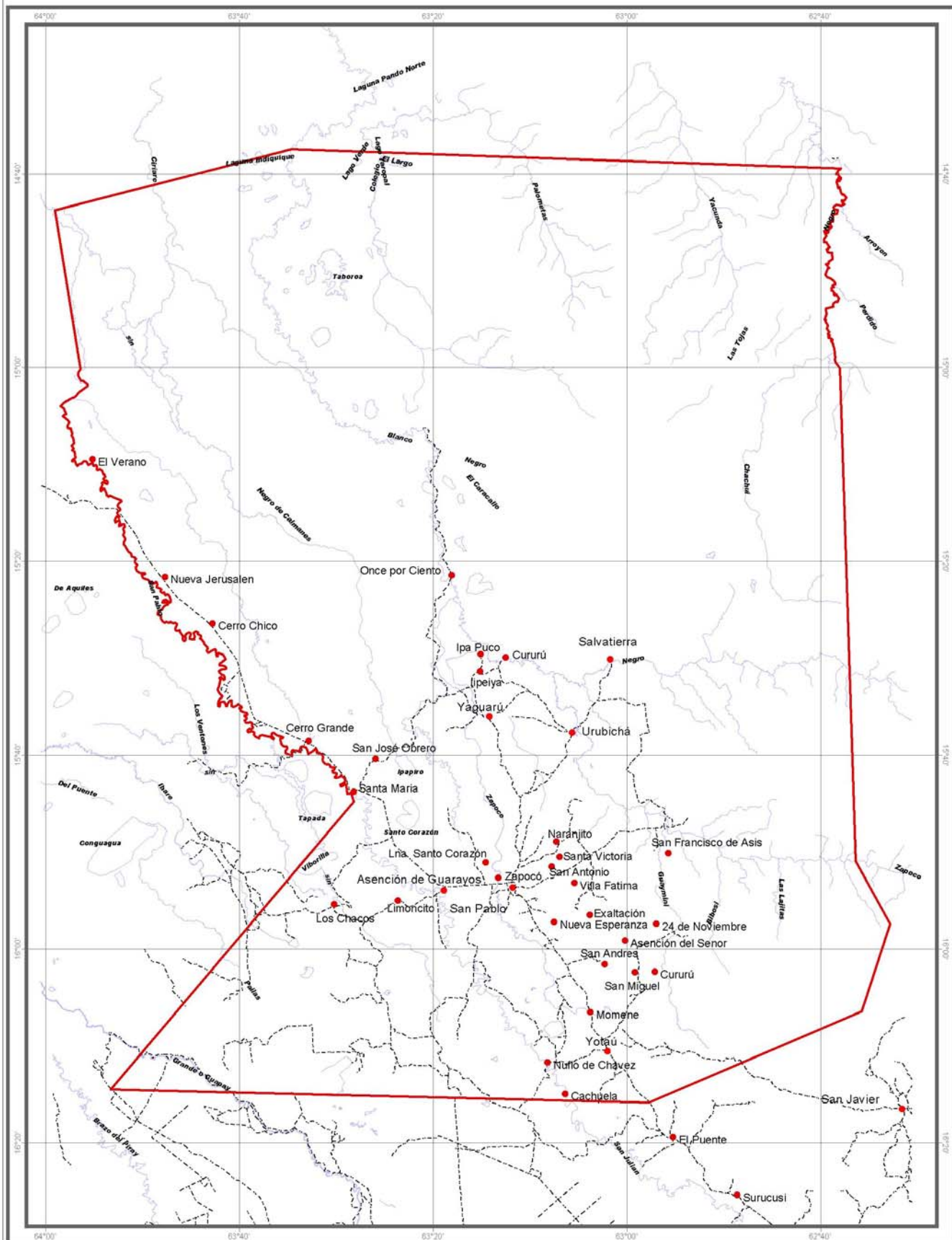





Proyecto "Evaluación de la Biodiversidad de la TCO Guarayos"

**MAPA BASE**

Escala 1:700.000



**Leyenda**

-  Limite de la TCO Guarayos
-  Comunidades de la TCO Guarayos
-  Caminos y Carreteras
-  Ríos Principales

**Ubicación TCO Guarayos**



**Fuente Cartográfica**

Limite de la Demanda TCO Guarayos, M.H.N.N.K.M.

Caminos, Comunidades y Ríos, CPTI (Centro de Planificación Territorial Indígena, CIDOB)

**Datos Cartográficos**

Sistema de Coordenadas Geográficas Datum y Esferoide WGS84



Elaborado por Departamento de Geografía e Informática Museo de Historia Natural "José A. Enciso Mercurio" Santa Cruz, Enero, 2013.